

Eingriff


Code	Biotyptyp	Grundwert
<b>1. Versiegelung</b>		
1.1	Gebäude, Bestand	0
1.1	Straßen, Radweg	0
1.1	Gewerbegebiet	0
1.3	Hofflächen, Zufahrten	1
<b>4. Grünflächen</b>		
4.5	Grünflächen im GE	2
4.7	Obstwiese	5
<b>6. Wald</b>		
6.4	Wald	7
<b>7. Gehölze</b>		
7.1	Hecke, lebensraumtypisch (Lebensbäume)	3
7.2	Hecke, lebensraumtypisch	5
7.4	Kopfbäumreihe, Bestand	7
7.4	Kopfbäumreihe, Nachpflanzung	5
7.4	Einzelbäume	6

Sonstige Darstellungen

Teilflächen-Nummer 1  
 Biotop-Code 1.1

nach der numerischen Bewertung von Biotoptypen für die Bauleitplanung in NRW (LANUV, 2008)

nicht überbaubare Grundstücksfläche  
 Umgrenzung des räumlichen Geltungsbereichs

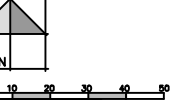



**Stadt Isselburg**  
 Landschaftspflegerischer Begleitplan zum  
 Bebauungsplan Nr.13 "Ochsenstraße"  
 - 3. Änderung und Erweiterung -

Auftraggeber: Stadt Isselburg, Der Bürgermeister  
 Minervastr. 12 , 46419 Isselburg

Bearbeitet: Schürman      Stand: Entwurf / 22.11.2016

M 1:2000

Balkenstraße 10  
 D-47633 Isselburg  
 Tel. +49 (0)2832 / 97 29 29  
 Fax +49 (0)2832 / 97 29 00  
 www.stadumbau-grb.de